



**100 %**

17 Jun 2023 16.02.58  
3° N  
Joho  
Kecamatan Purwanto  
Kabupaten Wonogiri  
Jawa Tengah  
Altitude:450.8m  
Index number: 302

**BPJ. Wil Surakarta**  
**Pek. Sand sheet Km, 74+375.**  
**Ruas: Ngadirojo - Biting**



**Pelak**

17 Jun 2023 14.30.2  
277° N  
Miricing  
Kecamatan Purwanto  
Kabupaten Wonogiri  
Jawa Tengah  
Altitude:453.71  
Index number: 29



**0 %**

17 Jun 2023 11.38.5  
283° N  
Joh  
Kecamatan Purwanto  
Kabupaten Wonogiri  
Jawa Tengah  
Altitude:444.4  
Index number: 29



**100 %**

2 Jun 2023 15.47.46

7,8301S 111,0879E

**BPJ. Wil Surakarta**  
**Pek. CAP manual Km,**  
Kabupaten Wonogiri  
Kecamatan Sidoharjo  
Jatinom



**54+800. Ruas: Ngadirojo -**  
**Biting**

**Pelak**

2 Jun 2023 15.41.3

7,8301S 111,0879E

Kabupaten Wonogiri  
Kecamatan Sidoharjo  
Jatinom  
Jawa Tengah

2 Jun 2023 15.35.4

7,8301S 111,0879E

Kabupaten Wonogiri  
Kecamatan Sidoharjo  
Jatinom  
Jawa Tengah

**0 %**



**100 %**

28 Jun 2023 15:34:29  
7.82584873S 111.13811256E  
88° E

**BPJ. Wil Surakarta**  
**Pek. Beton Pelebaran Jln Km,**



**62+250. Ruas: Ngadirojo -**  
**Biting**

**0 %**

28 Jun 2023 09:12:2  
7.8264357S 111.1386281  
102°  
Tanjungse  
Kecamatan Jatisor  
Kabupaten Wonog  
Jawa Tenge

**Pelak**  
20 13.4  
31  
97  
Kabupaten Wonog  
Jawa Tenge  
Altitude:469.4

**100 %**

**BPJ. Wil Ska  
Pek. Galian Pelebaran jln  
Km, 62+250. Ruas:  
Ngadirojo - Biting**



**Pelak**

27 Jun 2023 15:10:1  
7.82583742S 111.1380143  
102°  
Tanjungsa  
Kecamatan Jatisror  
Kabupaten Wonog  
Jawa Tenga  
Altitude:458.4



**0 %**

27 Jun 2023 09:42:2  
7.82572538S 111.13798287  
98°  
Tanjungsa  
an Jatisror  
ten Wonog  
Jawa Tenga  
Altitude:458.5






**100 %**

4 Jul 2023 10:14:14  
7.8253769S 111.1378829E  
109° SE

**BPJ. Wil Ska**  
**Pek. Beton Pelebaran jln Km,**  
**62+310. Ruas: Ngadirojo -**



**0 %**

4 Jul 2023 08:13:0  
7.8253769S 111.1384891E  
109°  
Tanjungsa  
Kecamatan Jatisor  
Kabupaten Wonog  
Jawa Tenga  
Altitude:464.9

**Biting**

**Pelak**


4 Jul 2023 08:44:3  
7.8253769S 111.1384665E  
109°  
Tanjungsa  
Kecamatan Jatisor  
Kabupaten Wonog  
Jawa Tenga  
Altitude:464.4



**100 %**

4 Jul 2023 10:14:14  
7.8253769S 111.1378829E  
109° SE

**BPJ. Wil Ska**  
**Pek. Beton Pelebaran jln Km,**  
**62+310. Ruas: Ngadirojo -**



**0 %**

4 Jul 2023 08:13:0  
7.8253769S 111.1384891E  
109°  
Tanjungsa  
Kecamatan Jatisor  
Kabupaten Wonog  
Jawa Tenga  
Altitude:464.9

**Biting**

**Pelak**

4 Jul 2023 08:44:3  
7.8253769S 111.1384665E  
109°  
Tanjungsa  
Kecamatan Jatisor  
Kabupaten Wonog  
Jawa Tenga  
Altitude:464.4



**100 %**

5 Jul 2023 15.17.13  
7,8282S 111,1150E

**BPJ. Wil Surakarta**  
**Pek. CAP Km, 59+000. Ruas:**  
Jalan Raya Wonogiri- Ponorogo  
Watangsono  
Kecamatan Jatisrono  
Kabupaten Wonogiri  
Jawa Tengah



**0 %**

5 Jul 2023 15.06.  
7,8281S 111,115  
Jalan Raya Wonogiri- Ponorogo  
Watangsono  
Kecamatan Jatisrono  
Kabupaten Wonogiri  
Jawa Tengah



**Pelak**

5 Jul 2023 15.10.  
7,8282S 111,1150E  
Kabupaten Wonogiri  
Jawa Tengah



**100%**




5 Jul 2023 15:50:44  
101.13873207E  
152° SE  
Tanjungsari  
Kecamatan Jatisor  
Kabupaten Wonogiri

**BPJ. Wil Surakarta**  
**Pek. Beton pelebaran jln Km,**  
**62+350. Ruas: Ngadirojo -**  
**Biting**



5 Jul 2023 09:57:11  
7.82615044S 111.13857297E  
153° S  
16. Jalan Raya Wonogiri- Ponorejo  
Tanjungsari  
Kecamatan Jatisor  
Kabupaten Wonogiri  
Jawa Tengah  
Altitude: 478.6

**0%**



5 Jul 2023 13:35:51  
7.82615044S 111.1393733E  
151° S  
16. Jalan Raya Wonogiri- Ponorejo  
Tanjungsari  
Kecamatan Jatisor  
Kabupaten Wonogiri  
Jawa Tengah

**Pelak**



**100 %**

5 Jul 2023 15.31.45  
7.8270376S 111.1393733E  
152° SE

16 Jalan Raya Wonogiri- Ponorogo

**BPJ. Wil Surakarta**  
**Pek. Galian Pelebaran Km,**  
Tanjungsari  
Kecamatan Jatisrono  
Kabupaten Wonogiri  
Jawa Tengah

**62+380. Ruas: Ngadirojo -  
Biting**



**Pelak**

5 Jul 2023 15.30.1  
7.82625957S 111.1388404E  
156° S

16 Jalan Raya Wonogiri- Ponorogo  
Tanjungsari  
Kecamatan Jatisrono  
Kabupaten Wonogiri  
Jawa Tengah  
Altitude:465.0



**0 %**

5 Jul 2023 10.11.2  
7.82625957S 111.13892614E  
162° SE

16 Jalan Raya Wonogiri- Ponorogo  
Tanjungsari  
Kecamatan Jatisrono  
Kabupaten Wonogiri  
Jawa Tengah  
Altitude:489.6



**100 %**

6 Jul 2023 17.08.07  
134° SE

**BPJ. Wil Ska**  
Pek. Sand sheet Km, 74+425.



**Ruas: Ngadirojo - Biting**

**Pelak**

6 Jul 2023 16.42.1  
125° S  
Joh  
Kecamatan Purwanto  
Kabupaten Wonog  
Jawa Tenge  
Altitude: 460.6  
Index number: 46

**0 %**

6 Jul 2023 16.00.3  
109°  
Miricinc  
vanto  
Kab  
Jawa Tenge  
Altitude: 452.6  
Index number: 46



**100%**

6 Jul 2023 16.00.05

7.8255229S 111.1391883E

158° S

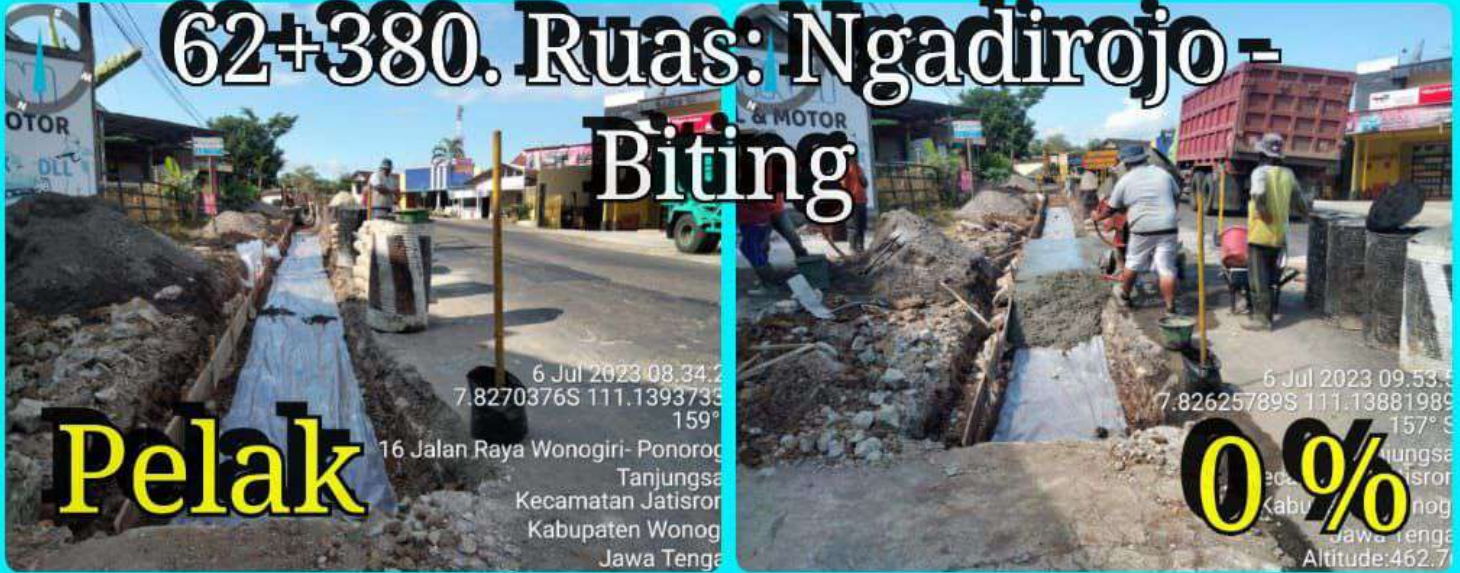
**BPJ. Wil Ska**

16 Jalan Raya Wonogiri Ponorogo

**Pek. Beton Pelebaran jln Km,**

Tanjungsari

Kecamatan Jatisrono



**62+380. Ruas: Ngadirojo -**

**Biting**

6 Jul 2023 08.34.2

7.8270376S 111.139373E

159°

**Pelak**

16 Jalan Raya Wonogiri - Ponorogo

Tanjungsari

Kecamatan Jatisrono

Kabupaten Wonogiri

Jawa Tengah

6 Jul 2023 09.53.5

7.82625789S 111.1388198E

157° S

**0%**

Tanjungsari

Kecamatan Jatisrono

Kabupaten Wonogiri

Jawa Tengah

Altitude:462.7

**100 %**

6 Jul 2023 15.48.36  
7.8269248S 111.1392559E  
154° SE  
16 Jalan Raya Wonogiri- Ponorogo  
Tanjungsari  
Kecamatan Jatisrono  
Kabupaten Wonogiri  
Jawa Tengah  
Altitude: 457.0m

**BPJ. Wil Surakarta  
Pek. Galian pelebaran jln**

**Km, 62+400. Ruas: Ngadirojo  
- Biting**

**Pelak**

6 Jul 2023 15.48.0  
7.82681935S 111.1392427  
160°  
16 Jalan Raya Wonogiri- Ponorogo  
Tanjungsari  
Kecamatan Jatisrono  
Kabupaten Wonogiri  
Jawa Tengah  
Altitude: 457.0m

**0 %**

6 Jul 2023 09.52.1  
7.82703S 111.1392454  
155° S  
16 Jalan Raya Wonogiri- Ponorogo  
Tanjungsari  
Kecamatan Jatisrono  
Kabupaten Wonogiri  
Jawa Tengah  
Altitude: 456.8m



**100 %**

11 Jul 2023 15.53.30  
7.8269819S 111.1392703E  
143° SE

**BPJ. Wil Surakarta**  
**Pek. Beton pelebaran jln Km,**  
**62+420. Ruas: Ngadirojo -**

**Biting**



**0 %**

10 Jul 2023 16.06.3  
7.8269621S 111.1393285  
129° S  
16 Jalan Raya Wonogiri- Ponorogo  
Tanjungsari  
Kecamatan Jatisrono  
Kabupaten Wonogiri  
Jawa Tengah  
Altitude:457.0



**Pelak**

11 Jul 2023 15.17.5  
7.82670999S 111.1390434E  
141° S  
Jalan Raya Wonogiri- Ponorogo  
Tanjungsari  
Kecamatan Jatisrono  
Kabupaten Wonogiri  
Jawa Tengah  
Altitude:462.0



100%

10 Jul 2023 13:02:37  
7.82648805S 111.13896556E  
154° SE

**BPJ. Wil Surakarta**  
**Pek. Cor Beton Pelebaran Km,**

alan Slogohimo  
Tanjungsari  
Kecamatan Ponoro  
Kabupaten Wonogiri



**62+385. Ruas: Ngadirojo -**  
**Biting**

10 Jul 2023 11:38:04  
7.82648473S 111.13891084E  
160°

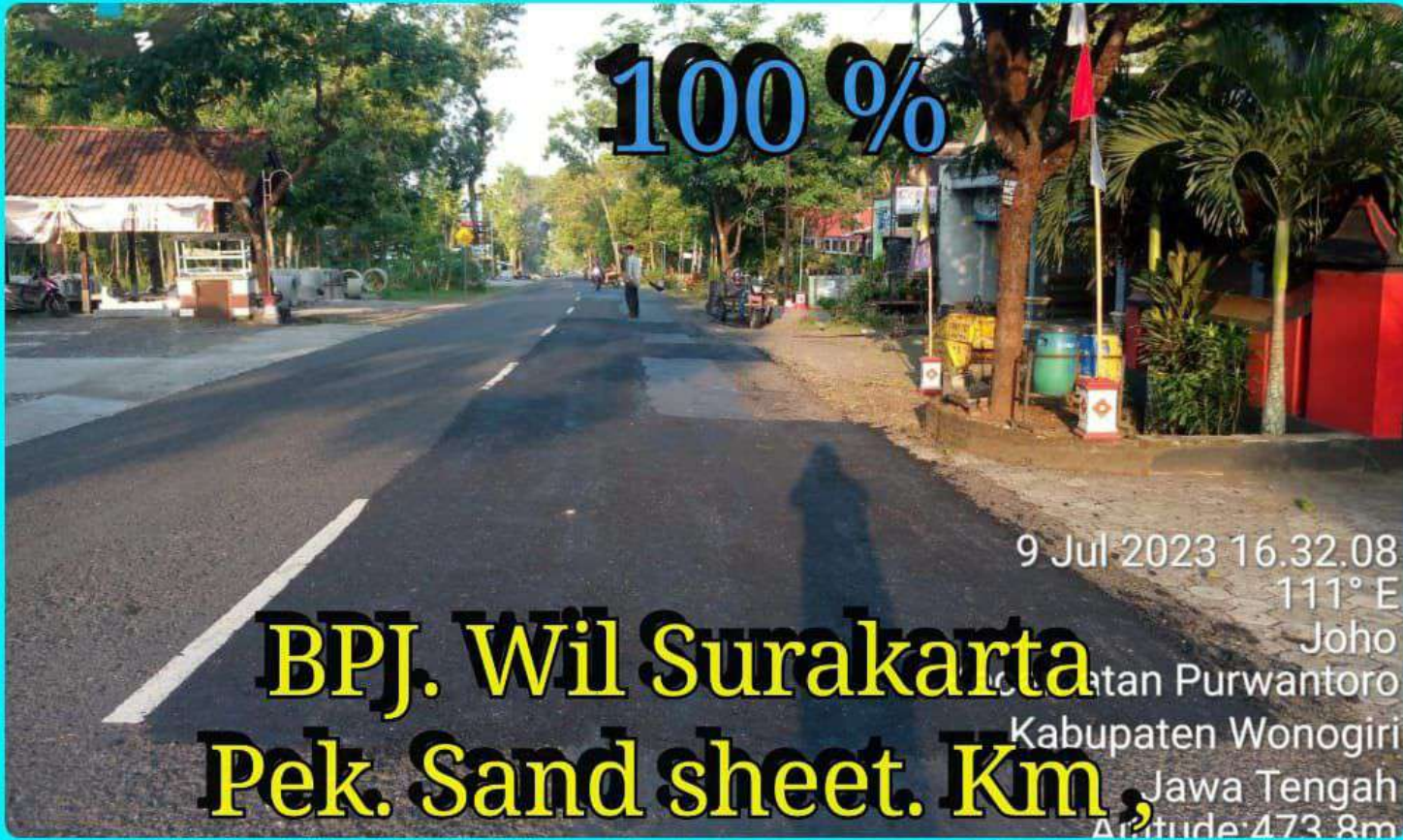
**Pelak**

Tanjungsari  
Kecamatan Jatisron  
Kabupaten Wonogiri  
Jawa Tengah  
Altitude: 450.9

10 Jul 2023 09:28:55  
7.82703485S 111.139247E  
155° S

0%

Rayonid - Ponoro  
Tanjungsari  
Kecamatan Jatisron  
Kabupaten Wonogiri  
Jawa Tengah  
Altitude: 456.5



100%

9 Jul 2023 16:32:08  
111° E  
Joho  
Kecamatan Purwanto  
Kabupaten Wonogiri  
Jawa Tengah  
Altitude: 473.8m

BPJ. Wil Surakarta  
Pek. Sand sheet. Km,



0%

74+185. Ruas: Ngadirojo -  
Biting

9 Jul 2023 14:58:38  
104°  
Jalan Raya Wonogiri- Ponorogo  
Johorejo  
Kecamatan Purwanto  
Kabupaten Wonogiri  
Jawa Tengah  
Altitude: 472.51  
Index number: 47

Pelak

9 Jul 2023 16:13:41  
111°  
Jalan Raya Wonogiri- Ponorogo  
Johorejo  
Kecamatan Purwanto  
Kabupaten Wonogiri  
Jawa Tengah  
Altitude: 475.61  
Index number: 47



**100 %**

**BPJ. Wil Surakarta**  
**Pek. CAP. Km, 58+880. Ruas:**  
**Ngadirojo - Biting**

Watangsono

**0 %**

10 Jul 2023 15:37.1  
7,8270S 111,1147  
Watangson  
Kabupaten Wonog  
Jawa Teng

**Pelak**

10 Jul 2023 15:55.0  
7,8270S 111,1147  
Watangson  
Kabupaten Wonog  
Jawa Teng

**100 %**

11 Jul 2023 16.31.53  
277° W

Jalan Penggik Etan  
Joho

Kecamatan Purwanto  
Kabupaten Wonogiri

Jawa Tengah  
Altitude: 469.6m  
Index number: 503

**BPJ. Wil Surakarta  
Pek. Sand sheet. Km,**

**73+875. Ruas: Ngadirojo -  
Biting**

**Pelak**

11 Jul 2023 15.16.5  
272° W

Jalan Raya Wonogiri- Ponorog  
Miricinc  
Kecamatan Purwanto  
Kabupaten Wonog  
Jawa Tenge  
Altitude: 475.0  
Index number: 49

11 Jul 2023 14.30.3  
278° W

Jalan Edi Sutan  
Miricinc  
Kecamatan Purwanto  
Kabupaten Wonog  
Jawa Tenge  
Altitude: 470.9  
Index number: 49

**0 %**

**100 %**



12 Jul 2023 16.08.52  
7.8269701S 111.1392986E  
127° SE


**BPJ. Wil Ska**  
**Pek. Beton pelebaran jln**  
**Km, 62+450. Ruas: Ngadirojo**  
**- Biting**

Raya Wonogiri- Ponorogo  
Tanjungsari  
Kecamatan Jatisrono  
Kabupaten Wonogiri  
Jawa Tengah

**0 %**



12 Jul 2023 09.11.29  
7.8269229S 111.1392893E  
123° SE  
Tanjungsari  
Kecamatan Jatisrono  
Kabupaten Wonogiri  
Jawa Tengah  
Altitude: 456.5m



**Pelak**

12 Jul 2023 10.09.08  
7.8269679S 111.1393155E  
127° SE  
Tanjungsari  
Kecamatan Jatisrono  
Kabupaten Wonogiri  
Jawa Tengah  
Altitude: 457.0m

**100 %**

14 Jul 2023 15.40.42  
7.82725982S 111.13995851E  
129° SE

Jalan Slogohimo  
Tanjungsari  
Kecamatan Jatisrono  
Kabupaten Wonogiri  
Jawa Tengah  
Altitude:458.1m

**BPJ. Wil Ska**  
**Pek. Galian Pelebaran. Km,**  
**62+570. Ruas: Ngadirojo -**  
**Biting**

**Pelak**

14 Jul 2023 15.40.00  
7.82726053S 111.139957  
127° S  
Jalan Slogohimo  
Tanjungsari  
Kecamatan Jatisrono  
Kabupaten Wonogiri  
Jawa Tengah  
Altitude:460.31

**0 %**

14 Jul 2023 08.44.42  
7.8272456S 111.139746E  
128° S  
Jalan Slogohimo  
Tanjungsari  
Kecamatan Jatisrono  
Kabupaten Wonogiri  
Jawa Tengah  
Altitude:459.11