

FORMAT BERITA ACARA VERIFIKASI PENGADUAN

Nomor : 660.1 / 8970 / BA / VI / 2023

Pada hari ini, ... Selasa ... tanggal ... 13 ... bulan ... Juni ... tahun ... 2023 ... jam ... 10.00 WIB kami yang bertanda tangan di bawah ini:

- 1. Nama : Fajruk Budiarto, S.Si.
Pangkat/Gol. : Penata Muda / D-2
Jabatan : Pengawas Lingkungan Hidup Ahli Pertama
No. PLH/PLHD : -
Instansi : DLHKP
2. Nama : Rita Sri Hartanti, S.Si.
Pangkat/Gol. : Penata Muda / D-2
Jabatan : Pengawas Lingkungan Hidup Ahli Pertama
No. PLH/PLHD : -
Instansi : DLHKP

telah melakukan verifikasi pengaduan terhadap dugaan:

- 1. Pokok pengaduan \*) : Gangguan Bau & Pencemaran air
2. Media yang tercemar /rusak \*) : air dan udara
Lokasi/Tempat : Dukuh Kemilir, Kelurahan Bumirejo

- 1. Sumber
Nama kegiatan /usaha : Industri tahu
Jenis usaha : UMK Industri pembuatan Tahu
Alamat : Dukuh Kemilir, Kelurahan Bumirejo, Kec. Kebumen, Kab. Kebumen

melalui kegiatan sebagai berikut : \*\*)

- 1. Memeriksa IPAL komunal
2. Memeriksa kegiatan produksi
3. Memeriksa saluran pembuangan air limbah dari tujuh kegiatan industri: tahu

Dari verifikasi tersebut di atas telah ditemukan fakta-fakta sebagai berikut :

- 1. IPAL sudah tidak berfungsi, sebagian saluran industri: tahu membuang air limbah ke saluran irigasi
2. Tidak ada gangguan bau
3. Air pada saluran irigasi di dekat Industri: tahu mengalir dalam kondisi mengalir

Pelaksanaan verifikasi pengaduan dan temuan fakta-fakta tersebut telah diketahui dan dibenarkan oleh pihak penanggung jawab usaha dan/atau kegiatan :

- 1. Nama : Ibu Bariyah
Jabatan : Pemilik usaha Industri: tahu
2. Nama :
Jabatan :

Demikian Berita Acara Verifikasi Pengaduan dibuat dengan sebenar-benarnya.

Pelaksana verifikasi

tanda tangan

- 1. Fajruk Budiarto
2. Rita Sri Hartanti

Penanggung jawab  
usaha dan/atau kegiatan  
...lu... Barysh.....


tanda tangan  
*Barysh*

Saksi-saksi :

- 1. Nama : Maryatun  
Pekerjaan : PNS / Kas PemTrantib  
Alamat : Kelurahan Bumirejo  
TandaTangan : *Maryatun*
- 2. Nama : SUDIBYO  
Pekerjaan : PERANGKAT DESA  
Alamat : KEMITIR 02/01 BUMIREJO KEBUMEN  
TandaTangan : *Sudibyo*
- 3. Nama : SRIWULANDARI  
Pekerjaan : PNS  
Alamat : JL INDRAKILA NO.10 KCBM (DPMPTSP)  
TandaTangan : *Sriwulandari*
- 4. Nama : Guruh Dwiputra  
Pekerjaan : PNS  
Alamat : Jl. Arung binang No.21 Kebumen  
TandaTangan : *Guruh Dwiputra*
- 5. Nama : Nirbani  
Pekerjaan : PNS  
Alamat : Jl. Arungsarangs No.21 Kebumen (DUKEP)  
TandaTangan : *Nirbani*
- 6. Nama :  
Pekerjaan :  
Alamat :  
TandaTangan :
- 7. Nama :  
Pekerjaan :  
Alamat :  
TandaTangan :
- 8. Nama :  
Pekerjaan :  
Alamat :  
TandaTangan :
- 9. Nama :  
Pekerjaan :  
Alamat :  
TandaTangan :
- 10. Nama :  
Pekerjaan :  
Alamat :  
TandaTangan :



 GPS Map Camera



Google

**Kebumen, Central Java, Indonesia**

8JQW+VVC, Kemitir, Bumirejo, Kebumen,  
Kebumen Regency, Central Java 54317, Indonesia

Lat -7.660414°

Long 109.647301°

13/06/23 11:03 AM GMT +07:00



 **GPS Map Camera**



**Kebumen, Central Java, Indonesia**


8JQW+VVC, Kemitir, Bumirejo, Kebumen, Kebumen  
Regency, Central Java 54317, Indonesia


Lat -7.660171°

Long 109.647247°

13/06/23 10:29 AM GMT +07:00



 **GPS Map Camera**



**Kebumen, Central Java, Indonesia**


8JQW+VVC, Kemitir, Bumirejo, Kebumen, Kebumen  
Regency, Central Java 54317, Indonesia

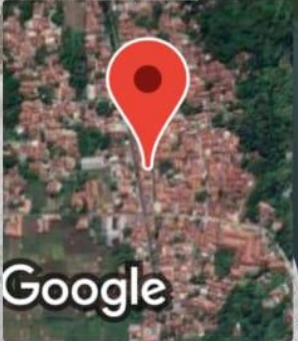
Lat -7.660263°

Long 109.64724°

13/06/23 10:28 AM GMT +07:00




 GPS Map Camera



**Kebumen, Central Java, Indonesia**  
8JQW+VVC, Kemitir, Bumirejo, Kebumen,  
Kebumen Regency, Central Java 54317, Indonesia  
Lat -7.660386°  
Long 109.647244°  
13/06/23 10:19 AM GMT +07:00



 **GPS Map Camera**



**Google**

**Kebumen, Central Java, Indonesia**


8JQW+VVC, Kemitir, Bumirejo, Kebumen,  
Kebumen Regency, Central Java 54317, Indonesia


Lat -7.660398°

Long 109.647249°

13/06/23 10:19 AM GMT +07:00



 **GPS Map Camera**



**Kebumen, Central Java, Indonesia**


8JQW+VVC, Kemitir, Bumirejo, Kebumen, Kebumen  
Regency, Central Java 54317, Indonesia

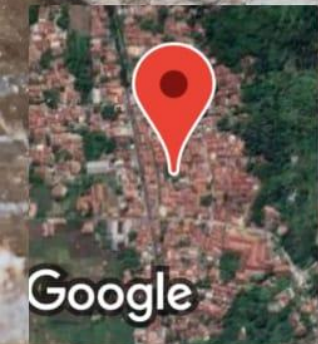
Lat -7.660322°

Long 109.647291°

13/06/23 10:18 AM GMT +07:00



 **GPS Map Camera**



**Kecamatan Kebumen, Jawa Tengah, Indonesia**

8JQW+QXF, Gg. Cemp., Kemitir, Bumirejo, Kec. Kebumen,  
Kabupaten Kebumen, Jawa Tengah 54317, Indonesia

Lat -7.66039°

Long 109.647535°

13/06/23 10:04 AM GMT +07:00






 **GPS Map Camera**

**Kecamatan Kebumen, Jawa Tengah, Indonesia**  
8JQW+QXF, Gg. Cemp., Kemitir, Bumirejo, Kec. Kebumen,  
Kabupaten Kebumen, Jawa Tengah 54317, Indonesia  
Lat -7.660404°  
Long 109.647535°  
13/06/23 10:03 AM GMT +07:00



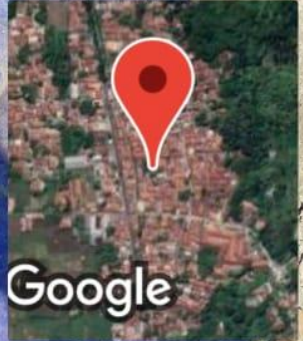
 **GPS Map Camera**

**Kecamatan Kebumen, Jawa Tengah, Indonesia**  
8JQW+QXF, Gg. Cemp., Kemitir, Bumirejo, Kec. Kebumen,  
Kabupaten Kebumen, Jawa Tengah 54317, Indonesia  
Lat -7.660398°  
Long 109.64754°  
13/06/23 10:00 AM GMT +07:00

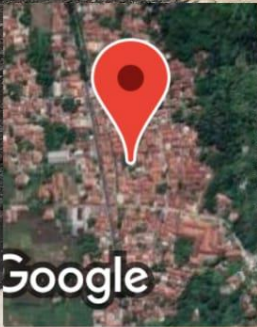





 **GPS Map Camera**



**Kecamatan Kebumen, Jawa Tengah, Indonesia**  
8JQW+QXF, Gg. Cemp., Kemitir, Bumirejo, Kec. Kebumen,  
Kabupaten Kebumen, Jawa Tengah 54317, Indonesia  
Lat -7.660399°  
Long 109.64754°  
13/06/23 09:58 AM GMT +07:00




Google

 GPS Map Camera

Kecamatan Kebumen, Jawa Tengah, Indonesia  
8JQW+QXF, Gg. Cemp., Kemitir, Bumirejo, Kec. Kebumen,  
Kabupaten Kebumen, Jawa Tengah 54317, Indonesia  
Lat -7.660397°  
Long 109.647536°  
13/06/23 09:56 AM GMT +07:00



Google

 GPS Map Camera

Kecamatan Kebumen, Jawa Tengah, Indonesia  
8JQW+QXF, Gg. Cemp., Kemitir, Bumirejo, Kec. Kebumen,  
Kabupaten Kebumen, Jawa Tengah 54317, Indonesia  
Lat -7.660399°  
Long 109.647541°  
13/06/23 09:55 AM GMT +07:00



 **GPS Map Camera**

**Kecamatan Kebumen, Jawa Tengah, Indonesia**  
8JQW+QXF, Gg. Cemp., Kemitir, Bumirejo, Kec. Kebumen,  
Kabupaten Kebumen, Jawa Tengah 54317, Indonesia


Lat -7.660397°

Long 109.647536°

13/06/23 09:56 AM GMT +07:00

 Google



 GPS Map Camera



**Kebumen, Central Java, Indonesia**

8JRW+2VG, Kemitir, Bumirejo, Kebumen, Kebumen  
Regency, Central Java 54316, Indonesia

Lat -7.66006°

Long 109.647193°

13/06/23 10:32 AM GMT +07:00