



PEMERINTAH KABUPATEN BOYOLALI  
DESA REPAKING

Alamat : Jalan raya Garangan-Repaking Km 11.Email 18@gmail.com  
Kecamatan Wonosamodro Kabupaten Boyolali Kode Pos 57382

330922010.....

Wonosamodro, 16 Mei 2023

Nomor : 762/ 26 / 10 / 2023  
Lampiran : 5 lembar  
Perihal : Klarifikasi Aduan warga Masyarakat

Kepada  
Yth. Gubernur Jawa Tengah  
di -

**TEMPAT**

Menindak lanjuti aduan masyarakat melalui akun **lapor Gub.jatengprov.#LGIG23119987**, pada tanggal 01 April 2023 tentang "Jalan Rusak " ***inilah Pak..keadaan jalan dan jembatan kami..yang hanya satu2nya jalan di Desa kami***.Jl.masuk Dsn tegalrejo Kab.Boyolali kec Wonosamodro Desa Repaking.

Berkaitan dengan hal tersebut diatas, kami Kepala Desa Repaking Kecamatan Wonosamodro Kabupaten Boyolali telah melaksanakan koordinasi dengan Pemerintah Kecamatan Wonosamodro dan bersama-sama melaksanakan monitoring di lokasi jalan yang menjadi obyek aduan.

Bersama ini kami laporkan beberapa hal sebagai berikut:

1. Jalan tersebut merupakan jalan penghubung antara Dk Dukuh dan Dk. Tegalrejo termasuk wilayah Rw 03 Desa Repaking.Kecamatan Wonosamodro Kabupaten Boyolali dan satu-satunya jalan penghubung keduanya adalah jembatan tegalrejo.
2. Jalan yang masuk wilayah Dk Tegalrejo yang panjangnya kurang lebih 1.178m,merupakan jalan Desa yang penanganannya menjadi kewenangan Pemerintah Desa Repaking.
3. Kerusakan jalan dipicu, selain satu satunya akses masuk transportasi ke Dk.Tegalrejo juga belum adanya talud secara menyeluruh di masing-masing sisi jalan, kerusakan jalan yang cukup parah hanya terdapat pada beberapa titik saja, dan sebagian hanya mengalami kerusakan sedang, namun di beberapa tempat membutuhkan talud pengaman jalan untuk meningkatkan keamanan dan kenyamanan bagi pengguna jalan. (Foto kondisi jalan terlampir)

4. Di Dk.Tegalrejo Pada Tahun 2021 telah mendapat Bankab untuk talud,di Tahun 2022 Bankeu Prorovinsi untuk jalan beton bertulang sampai Tahun anggaran 2023, Desa Repaking telah memprioritaskan pembangun jalan tersebut melalui dana Desa dan sudah tercantum dalam APBDes Th 2023 untuk pembangunan jalan beton Dk. Tegalrejo.
5. Rehab jembatan tegalrejo pernah di lakukan pada tahun 2017,pada saat ini kondisi fisik jembatan amblas yang di picu jebolnya grouwnsil penahan arus rusak.

Demikian laporan ini kami buat, atas berkenannya diucapkan banyak terima kasih.

Mengetahui

CAMAT WONOSAMODRO



**EKO DODI APRIYANTO, S.STP, M.Si**  
Pembina Tk. I  
NIP. 19780514 199703 1 004



KEPALA DESA REPAKING

**JUMIRIN**

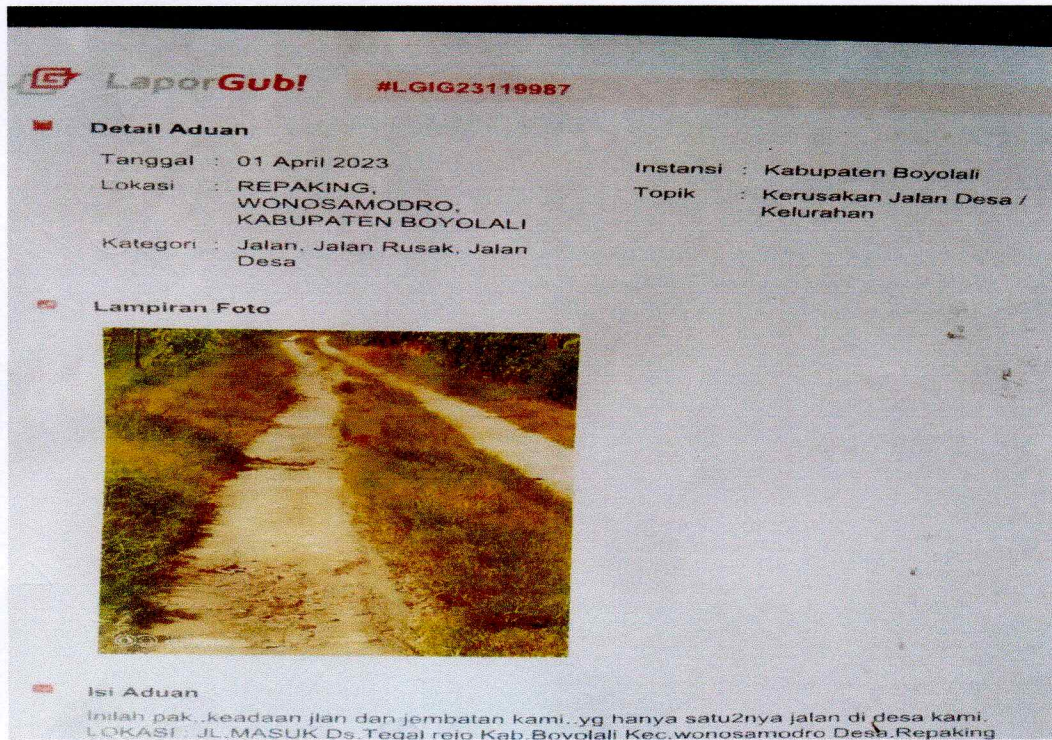
Tembusan disampaikan Kepada Yth:

1. Bupati Boyolali (sebagai laporan);
2. Inspektur Inspektorat Daerah Kab. Boyolali;
3. Kepala DPUPR Kab. Boyolali;
4. Camat Wonosamodro;
5. Peringgal.

Aduan Masyarakat

## DOKUMENTASI KLARIFIKASI ADUAN

### 1. DOKUMENTASI ADUAN



### 2. DOKUMENTASI KLARIFIKASI DAN CEK LOKASI


#### a. Kantor kepala Desa Repaking




b. Monev pembangunan Talud Dk. Tegalrejo Ds.Repaking.(Senin 20 Mei 2022)



b. Monitoring Jalan Dk. Tegalrejo Ds.Repaking.(Bankeu provinsi Tahun 2022)





Kecamatan Wonosegoro, Jawa Tengah, Indonesia  
QJCQ+X3G, Dusun III, Repaking, Kec. Wonosegoro, Kabupaten  
Boyolali, Jawa Tengah 57382, Indonesia  
Lat -7.227517°  
Long 110.637489°  
16/05/23 10:02 AM GMT +07:00

Monitoring Jembatan tejalrejo(Rehab Tahun 2017)



Kecamatan Wonosegoro, Jawa Tengah, Indonesia  
QJCQ+X3G, Dusun III, Repaking, Kec. Wonosegoro,  
Kabupaten Boyolali, Jawa Tengah 57382, Indonesia  
Lat -7.227517°  
Long 110.637489°  
16/05/23 10:20 AM GMT +07:00



Kecamatan Wonosegoro, Jawa Tengah, Indonesia  
QJCQ+X3G, Dusun III, Repaking, Kec. Wonosegoro, Kabupaten  
Boyolali, Jawa Tengah 57382, Indonesia  
Lat -7.227517°  
Long 110.637489°  
16/05/23 10:21 AM GMT +07:00